








TOPONÍMIA DA VILA DE SÃO MAMEDE



Legenda

-  Rede Viária Principal
-  Rede Viária Secundária
-  Toponímia
-  Limites administrativos
-  Edifícios

MUNICÍPIO DA BATALHA
 DIVISÃO DE ORDENAMENTO DO TERRITÓRIO
 SERVIÇO TÉCNICO DE PLANEAMENTO E SIG



BATALHA
 CAMARÁ MUNICIPAL

Fonte: Base cartográfica Ortofotomapas à escala 1/10000, 2007, cobertura do Município da Batalha, limites administrativos do IGP, versão 8.0 Novembro 2009